

Приложение

УТВЕРЖДЕНА

постановлением администрации

муниципального образования

Новопокровский район

от _____ № _____

СХЕМА









**расположения земельного участка на кадастровом
плане территории, отнесенного к категории земель – земли
населенных пунктов, расположенного
по адресу: Краснодарский край,
Новопокровский район,
Новопокровское сельское поселение,
пос.Лесничество**

Условный номер земельного участка: ЗУ 1		
Площадь земельного участка: 506 кв.м.		
Обозначение характерных точек границ	Координаты, м	
	X	Y
1	2	3
1	569526.73	2271172.45
2	569523.77	2271204.31
3	569507.80	2271205.24
4	569510.76	2271173.38
1	569526.73	2271172.45



Масштаб 1:2000

Условные обозначения:

	кадастровый номер земельного участка, учтенного в ГКН		граница объектов недвижимости, согласно сведениям ЕГРН
	номер кадастрового квартала		граница кадастрового квартала
	номер и точка границы формируемого земельного участка		граница образуемого земельного участка
	придорожная полоса, охранный зона ЛЭП и водоохранная зона		граница населенного пункта