

Приложение

УТВЕРЖДЕНА

постановлением администрации

муниципального образования

Новопокровский район

от _____ № _____









СХЕМА

**расположения земельного участка на кадастровом
плане территории, отнесенного к категории земель – земли
населенных пунктов, расположенного
по адресу: Краснодарский край,
Новопокровский район,
Новопокровское сельское поселение,
пос.Лесничество**

Условный номер земельного участка: ЗУ 1		
Площадь земельного участка: 506 кв.м.		
Обозначение характерных точек границ	Координаты, м	
	X	Y
1	2	3
1	569529.69	2271140.58
2	569526.73	2271172.45
3	569510.76	2271173.38
4	569513.72	2271141.51
1	569529.69	2271140.58



Масштаб 1:2000
Условные обозначения:

- | | | | |
|---|---|--|--|
|  | кадастровый номер земельного участка, учтенного в ГКН |  | граница объектов недвижимости, согласно сведениям ЕГРН |
|  | номер кадастрового квартала |  | граница кадастрового квартала |
|  | номер и точка границы формируемого земельного участка |  | граница образуемого земельного участка |
|  | придорожная полоса, охранный зона ЛЭП и водоохранная зона |  | граница населенного пункта |